

**Ciudad de Rancho Cucamonga**  
**Paquete para la participación pública en la Configuración Distrital 2016**

**Contenidos impresos** (en el archivo de Acrobat PDF)

1. Esta página con información e instrucciones.
2. Lista con el criterio aprobado por el Consejo de la Ciudad para la Configuración Distrital.
3. Resumen con información demográfica de la Ciudad
4. Mapa con la población total por unidad de población.
5. Mapa con unidades de identificación de la población.
6. Lista de elementos demográficos por unidad de población (para utilizarse con el mapa indicado en el numero 5).
7. Tres mapas con unidades de población para marcar y presentar la(s) propuesta(s).

**Contenidos electrónicos** (en un archivo de Microsoft Excel)

1. Una hoja de cálculo con instrucciones para utilizar el archivo.
2. Una hoja de cálculo con la lista de datos de elementos demográficos por unidad de población, con una columna en blanco para anotar el número del distrito.
3. Una hoja de cálculo tipo resumen para presentar los datos demográficos de cada distrito asignado y para cualquier área(s) que no haya(n) sido asignada(s).

**Instrucciones**

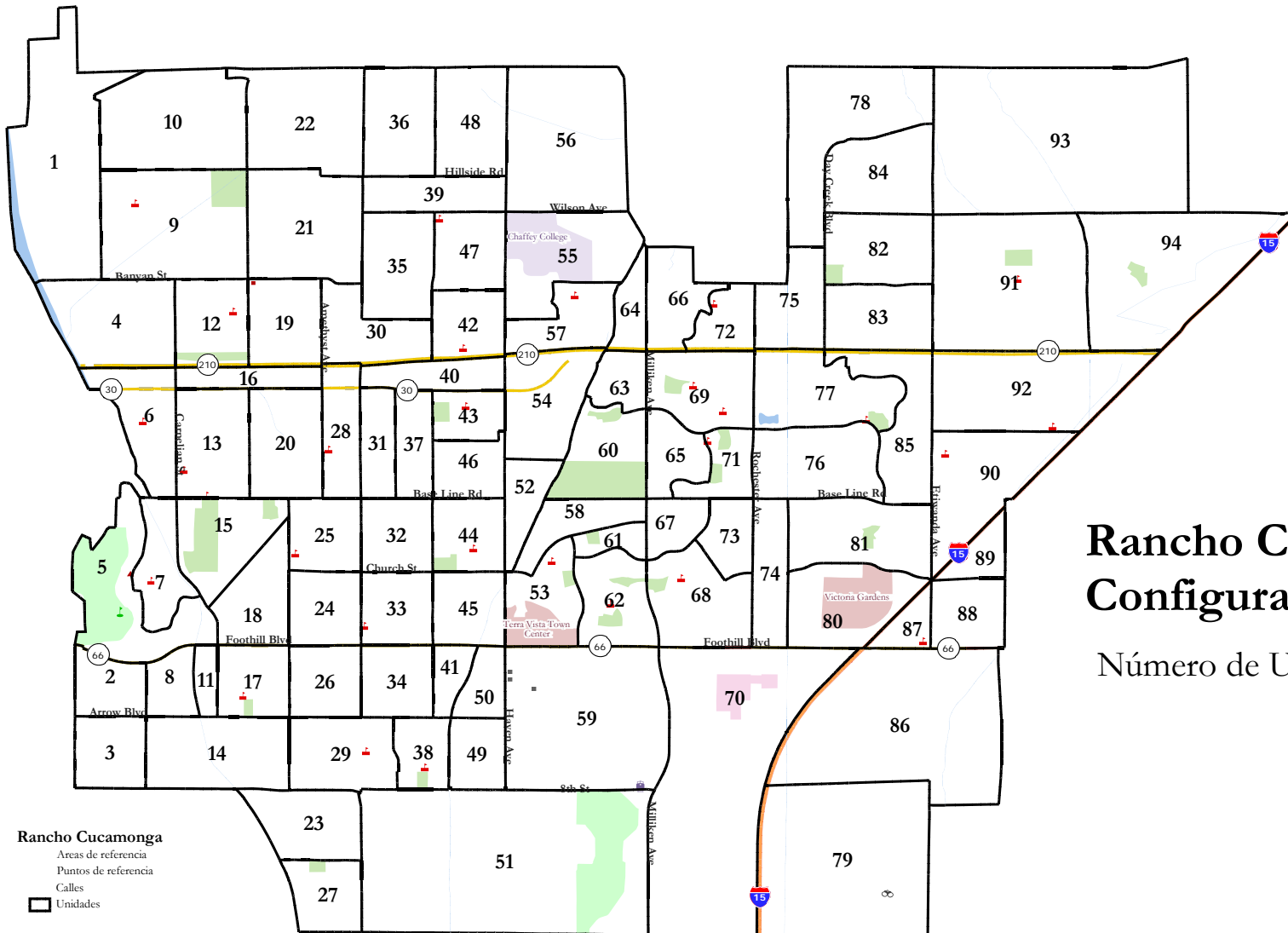
1. Utilice los mapas con los datos impresos del total de la población para agregar la población en las unidades de población para la Configuración de los cuatro Distritos del Consejo que tengan el mismo número de población. El número ideal de población es 41,317 personas (el número total de población de la Ciudad -165,269 - dividido por el número de distritos del consejo en el plan (cuatro). Para quedar dentro del 5 por ciento requerido, cada distrito debe tener entre 39,251 y 44,383 personas.
2. Tenga cuidado de no dividir de manera innecesaria, cualquier comunidad de interés obvia. Utilice los mapas temáticos y su conocimiento de las comunidades para identificar esas áreas.
3. Le recomendamos, pero sin ser requisito, que incluya una explicación de las metas, énfasis y/o las comunidades de interés clave en los que se enfocó cuando desarrollaba su propuesta.
4. **Presentación física:** Transfiera los límites finales a un mapa de la ciudad con unidades de población, utilizando un bolígrafo o marcador negro de punta gruesa. No envíe mapas a color, ya que no se podrán enviar por fax, a menos que pueda escanear y enviarlos por correo electrónico. Envíe su mapa al consejero de la Ciudad, National Demographics, por correo (PO Box 5271, Glendale, California, 91221), o vía fax (818-254-1221).
5. **Presentación electrónica:** Envíe el archivo de Excel con su propuesta(s) para la asignación de distritos a [djohnson@NDCresearch.com](mailto:djohnson@NDCresearch.com).
6. Para más información, por favor comuníquese con Douglas Johnson, consejero de NDC, at (310) 200-2058.

**Rancho Cucamonga 2016 Criterio para la Configuración Distrital**

1. Los límites de los distritos deben ser establecidos a manera que los distritos tengan por lo mínimo el mismo número de población como se requiere por ley.
2. Los límites de los distritos deben ser establecidos a manera que los distritos no resulten en la negación o limitación del derecho de todo ciudadano a ejercer el voto a favor de una raza o color, como está estipulado en la sección 2 del Acta Federal para los Derechos Electorales.
3. Los límites de los distritos deben ser creados a manera que contengan territorio continuo, a medida de lo posible.
4. Los límites de los distritos deberán de observar comunidades de intereses, tales como escuelas, vecindarios conectados por parques, poblaciones rurales o urbanas, áreas de planificación urbana, intereses sociales, intereses agrícolas, industriales o de la industria del servicio, o cualquier otro punto de interés reconocido localmente como comunidades y vecindarios, en la medida de lo posible.
5. Los límites de los distritos pueden tomar en cuenta lugares visibles, tales como topografía y geografía en la medida de lo posible.
6. Los límites de los distritos deben tener en cuenta el no juntar a 2 o más titulares en un solo distrito, a manera de no crear conflictos con la constitución y las leyes del Estado de California y de los Estados Unidos de América.

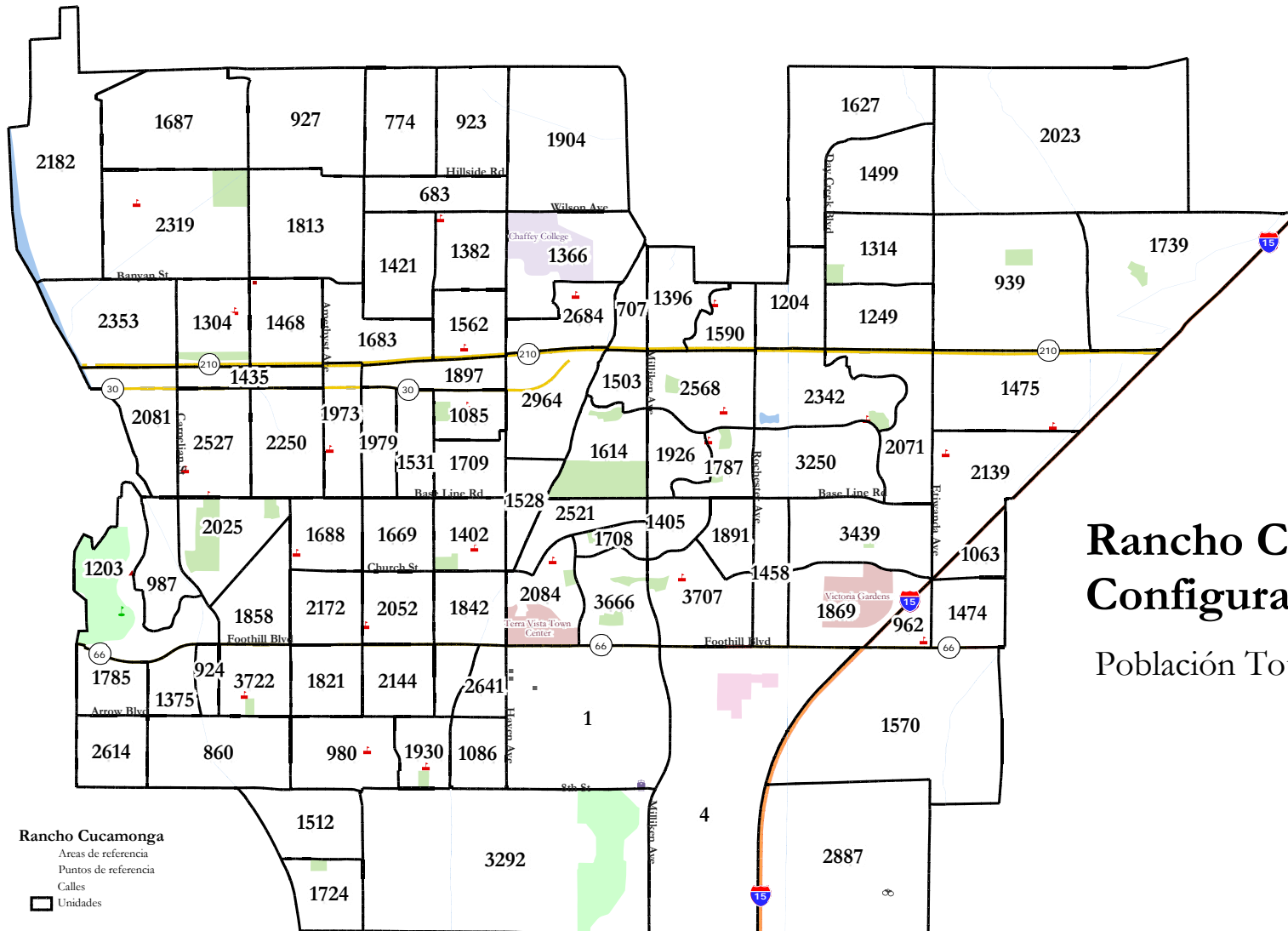
<b>Ciudad de Rancho Cucamonga</b>					
<b>Raza / Perfil Étnico</b>	<b>Total</b>	<b>Porcentaje</b>	<b>Perfil ACS</b>	<b>Total</b>	<b>Porcentaje</b>
Población	165,269		Total de población ACS	170,501	
De origen Hispano	57,688	35%	Edad 0 – 19 años	46,764	27%
Blanco	70,572	43%	Edad 20 – 60 años	100,540	59%
Afroamericano	15,450	9%	Edad +60 años	23,198	14%
Indico	880	1%	Edad +65 años	15,255	9%
Asiático	18,431	11%	Migrante	34,820	20%
Hawaiano	504	0%	Edad +5 años	160,028	
Otra Raza	542	0%	Habla Inglés en casa	105,551	66%
Otra Raza Múltiple	1,202	1%	Habla Español en casa	31,517	20%
Población +18 años	122,719		Habla idioma Asiático en casa	13,793	9%
Población Hispana de +18 años	39,076	32%	Habla otro idioma en casa	9,168	6%
Blanco +18 años	56,455	46%	Habla Inglés solo “bien” o menos	18,038	11%
Afroamericano +18 años	11,335	9%	Edad +25 años	110,895	
Indico +18 años	692	1%	Edad +25 años, sin diploma de preparatoria	10,209	9%
Asiático +18 años	13,742	11%	Edad +25 años, solo con diploma de preparatoria	65,787	59%
Hawaiano +18 años	339	0%	Edad +25 años, solo con licenciatura	22,015	20%
Otra Raza +18 años	337	0%	Edad +25 años, con diploma de graduado	12,885	12%
Otra Raza Múltiple +18 años	743	1%	Hogares	55,482	
Ciudadanos +18 años hispano	114,493		Ingreso \$0 a \$25 000	7,105	13%
Ciudadanos +18 años blanco	37,977	33%	Ingreso \$25 a \$50 000	9,725	18%
Ciudadanos +18 años africoamericano	53,333	47%	Ingreso \$50 a \$75 000	10,260	18%
Ciudadanos +18 años indico	10,871	9%	Ingreso \$75 a \$200 000	24,315	44%
Ciudadanos +18 años asiatico	10,913	10%	Ingreso mayor a \$200 000	4,076	7%
Ciudadanos +18 años pi	149	0%	Unidades de vivienda	57,877	
Nov 2012 total de votantes	62,448		Vacantes	2,395	4%
Nov 2012 votantes latinos	16,021	26%	Habitadas	55,482	96%
Nov 2012 votantes con apellido Asiático	1,988	3%	Rentadas	20,094	36%
Nov 2012 votantes con apellido Filipino	926	1%	Propias	35,388	64%
Nov 2014 total de votantes	30,441	36%	Unifamiliar	41,128	71%
Nov 2014 votantes latinos	6,535	21%	Multifamiliar	16,749	29%
Nov 2014 votantes con apellido Asiático	872	3%			
Nov 2014 votantes con apellido Filipino	401	1%			
Nov 2014 Registro	84,523				
Nov 2014 Registro Latino	24,196	29%			
Nov 2014 Registro con apellido Asiático	3,450	4%			
Nov 2014 Registro con apellido Filipino	1,401	2%			

Sources: 2010 Census, California Statewide Database, and the 2010-2014 American Community Survey.



# Rancho Cucamonga Configuración Distrital 2016

Número de Unidades de Población



# Rancho Cucamonga Configuración Distrital 2016

Población Total por Unidad

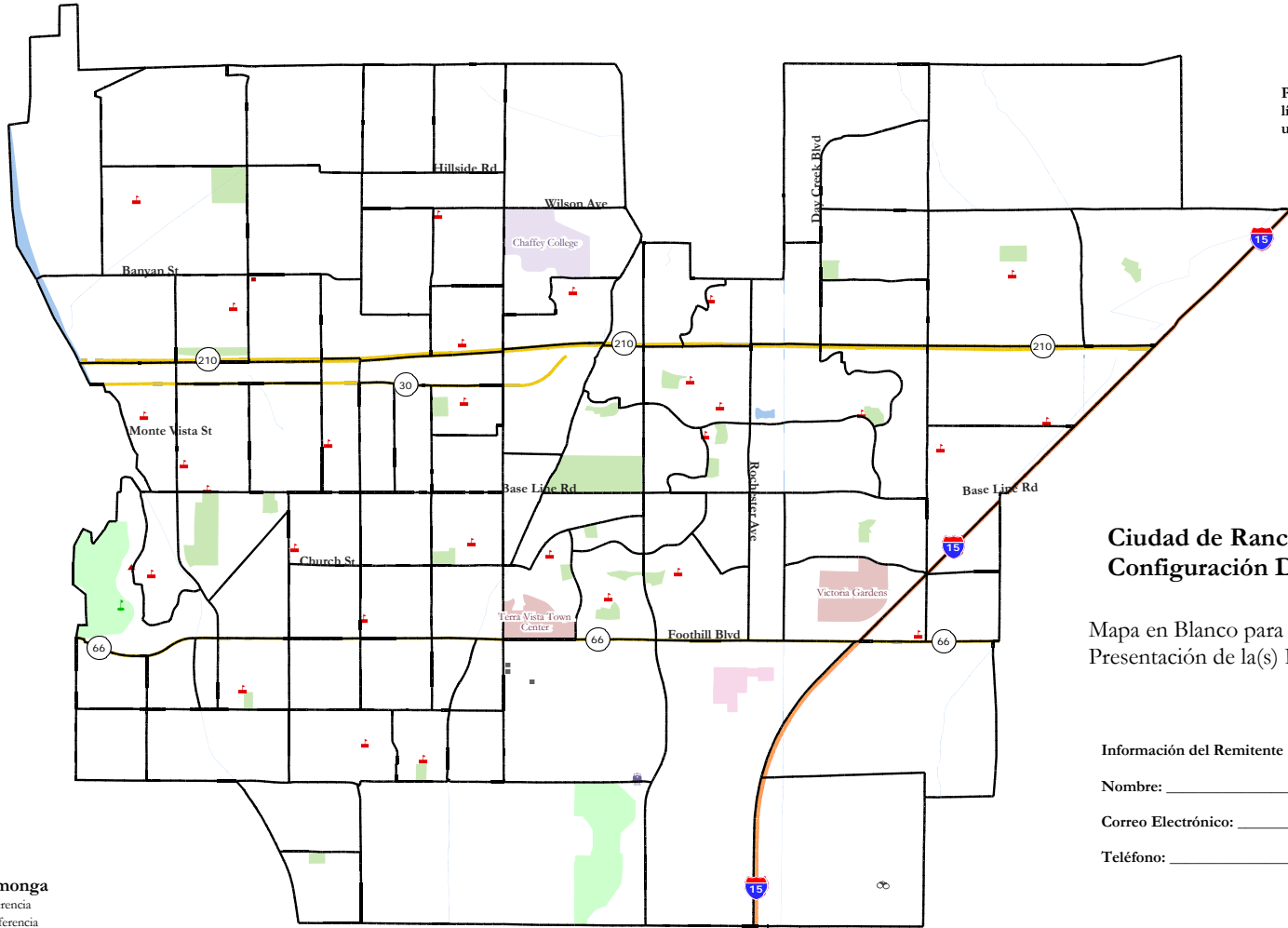
Distrito	Unid Pob	Población total					Población en Edad Electoral (PEE)					Población Ciudadana en Edad Electoral (PCEE)					PCEVotantes Registrados (Nov. '14)				Votantes Activos (Nov. '14)			
		Total	Hisp	Blanco	Negro	Asiático	PEE	Hisp	Blanco	Negro	Asiático	PCEE	Hisp	Blanco	Negro	Asiático	Total	Latino	Asiático	Fil.	Total	Latino	Asiático	Fil.
1	1	2,182	480	1,451	80	147	1,669	319	1,166	58	112	1,275	270	848	12	120	1,460	213	40	10	685	72	13	6
2	2	1,785	1,045	474	155	89	1,276	673	398	119	70	1,274	675	245	295	59	746	358	20	7	233	94	4	0
3	3	2,614	1,820	313	303	129	1,771	1,166	262	203	105	1,205	660	340	150	25	932	550	27	11	213	110	7	4
4	4	2,353	641	1,452	106	122	1,840	444	1,187	87	98	1,956	584	1,254	9	108	1,638	345	39	32	743	135	12	22
5	5	1,203	273	816	36	61	945	185	681	24	42	645	110	485	10	20	770	140	11	4	379	45	1	1
6	6	2,081	832	1,068	56	79	1,532	542	855	39	66	1,853	691	1,021	36	52	1,166	368	11	13	444	108	1	5
7	7	987	367	432	64	96	731	240	365	46	60	545	170	315	20	0	515	123	9	2	224	30	0	0
8	8	1,375	445	613	95	211	1,110	327	548	75	150	849	290	468	30	57	741	171	23	24	269	36	5	11
9	9	2,319	527	1,543	91	121	1,775	377	1,210	71	92	1,495	260	1,150	35	35	1,530	224	49	6	741	82	17	2
10	10	1,687	379	1,122	48	100	1,334	258	938	37	80	1,535	305	845	155	210	1,212	204	33	4	572	60	9	0
11	11	924	369	326	121	82	670	242	260	89	66	510	105	311	55	38	389	125	7	3	107	26	3	1
12	12	1,304	342	856	38	43	1,044	238	725	31	36	1,038	176	828	10	16	903	188	9	9	420	64	6	4
13	13	2,527	853	1,320	159	159	1,861	577	1,028	113	117	1,610	655	750	150	45	1,399	379	29	10	520	107	7	2
14	14	860	402	262	84	93	625	266	213	62	75	481	235	182	25	28	338	135	13	3	104	31	4	0
15	15	2,025	804	1,029	85	72	1,540	554	838	67	54	1,635	595	825	150	65	1,163	388	18	13	396	101	2	1
16	16	1,435	484	723	138	68	1,174	338	654	107	57	1,191	361	694	57	56	600	151	7	4	194	51	1	2
17	17	3,722	1,729	1,169	476	244	2,667	1,140	912	351	186	2,080	620	919	375	72	1,438	525	23	18	403	123	11	3
18	18	1,858	670	973	34	136	1,389	436	788	28	107	1,625	525	1,055	20	25	1,027	327	28	11	367	88	12	4
19	19	1,468	422	898	59	61	1,182	300	767	44	54	1,191	258	862	17	28	1,065	277	15	7	446	81	3	4
20	20	2,250	747	1,237	59	167	1,695	499	987	44	130	1,985	470	1,160	150	185	1,287	369	42	13	524	123	8	6
21	21	1,813	396	1,134	92	167	1,368	268	905	63	115	1,458	373	897	20	158	1,147	214	39	10	569	84	8	4
22	22	927	210	543	38	125	735	145	453	32	95	575	154	301	6	114	646	109	35	2	322	47	8	1
23	23	1,512	750	459	152	128	1,082	492	367	112	96	1,112	577	386	69	65	922	347	87	37	255	80	14	10
24	24	2,172	856	1,000	109	163	1,605	561	806	72	138	1,115	350	615	20	130	1,116	331	45	7	365	81	7	2
25	25	1,688	639	886	65	56	1,331	465	737	58	49	1,254	390	740	105	15	965	348	26	13	362	116	12	2
26	26	1,821	994	600	107	99	1,321	653	490	85	76	1,067	454	440	100	68	905	419	15	6	289	112	6	1
27	27	1,724	510	342	181	642	1,271	352	279	123	489	1,126	413	294	76	329	739	278	70	30	205	64	12	8
28	28	1,973	666	954	187	117	1,622	489	856	150	90	1,743	495	922	218	102	977	265	18	9	408	78	12	4
29	29	980	682	145	87	45	702	466	120	65	36	892	711	170	10	2	428	270	3	8	130	73	0	2
30	30	1,683	528	893	96	139	1,261	367	710	68	100	1,241	421	687	10	123	993	257	23	10	443	87	6	3
31	31	1,979	628	1,030	164	138	1,544	428	860	127	112	1,497	494	773	160	67	1,104	267	26	9	416	83	9	5
32	32	1,669	586	880	67	118	1,268	401	710	51	93	1,514	518	764	53	179	974	318	25	11	346	82	5	3
33	33	2,052	753	968	209	92	1,576	512	811	156	77	1,623	689	732	92	110	1,142	348	29	12	404	99	5	4
34	34	2,144	1,010	808	164	128	1,682	740	676	131	111	1,520	505	820	135	60	867	325	14	19	237	75	0	5
35	35	1,421	325	950	43	72	1,089	223	749	32	59	1,219	377	685	88	30	1,006	200	25	11	422	68	9	1
36	36	774	144	550	22	52	629	99	465	15	44	469	105	309	3	53	517	80	28	8	242	33	10	2
37	37	1,531	447	881	126	43	1,167	314	705	92	38	1,186	330	719	87	49	931	230	16	7	369	58	7	2
38	38	1,930	1,239	341	186	110	1,307	802	269	126	80	1,199	819	252	74	55	718	419	6	6	176	86	1	2
39	39	683	158	394	12	106	524	108	319	9	80	584	150	316	3	110	425	66	23	6	199	27	8	2

Distrito	Unid Pob	Población total					Población en Edad Electoral (PEE)					Población Ciudadana en Edad Electoral (PCEE)					PCEVotantes Registrados (Nov. '14)				Votantes Activos (Nov. '14)			
		Total	Hisp	Blanco	Negro	Asiático	PEE	Hisp	Blanco	Negro	Asiático	PCEE	Hisp	Blanco	Negro	Asiático	Total	Latino	Asiático	Fil.	Total	Latino	Asiático	Fil.
40	1,897	746	774	190	133	1,323	463	597	134	91	1,318	543	568	180	26	870	246	23	8	257	47	9	4	
41	896	359	352	103	72	696	231	316	78	62	586	181	293	76	35	463	145	9	7	145	32	0	1	
42	1,562	555	673	214	94	1,110	348	538	130	72	942	341	510	7	84	789	206	36	8	305	62	10	2	
43	1,085	357	579	60	74	814	229	478	39	57	906	225	559	113	8	610	165	15	4	228	33	9	2	
44	1,402	579	673	62	56	1,045	390	536	51	47	1,126	401	574	63	87	808	250	20	8	290	63	4	3	
45	1,842	740	566	354	132	1,249	472	434	202	108	933	467	264	178	24	743	266	19	10	236	68	3	2	
46	1,709	503	1,045	59	59	1,379	337	919	49	43	1,314	367	849	16	82	1,015	252	12	5	444	64	8	1	
47	1,382	335	680	132	222	1,028	235	524	88	171	1,226	398	480	242	86	928	214	53	12	347	61	14	4	
48	923	182	552	47	124	688	113	431	38	94	526	120	286	7	113	699	108	38	11	326	44	13	3	
49	1,086	693	187	55	127	776	467	149	39	102	500	277	107	20	53	504	282	26	4	131	59	6	1	
50	2,641	1,011	712	512	335	2,012	701	602	387	271	1,231	416	434	196	140	758	210	23	15	136	23	5	0	
51	3,292	1,090	1,216	563	357	2,821	869	1,122	463	312	1,783	516	809	234	162	1,105	267	31	24	314	47	10	10	
52	1,528	475	769	80	178	1,169	325	628	65	131	1,204	516	597	25	66	848	259	29	19	325	79	10	3	
53	2,084	744	717	344	240	1,475	487	545	245	170	1,224	386	463	283	85	787	222	20	18	204	43	3	5	
54	2,964	958	1,599	160	202	2,254	650	1,293	123	157	2,044	405	1,410	115	100	1,888	535	69	30	687	132	24	6	
55	1,366	322	765	110	154	1,071	218	631	91	118	1,130	281	629	133	75	890	227	37	16	315	58	7	5	
56	1,904	384	1,003	172	311	1,431	280	761	132	236	1,430	345	590	460	35	1,213	218	137	18	533	92	45	2	
57	2,684	934	959	397	323	1,936	595	770	279	252	1,734	795	640	150	139	998	286	38	12	299	63	5	3	
58	2,521	895	1,068	301	215	1,869	602	861	213	164	1,774	665	828	172	108	1,294	404	41	17	489	125	13	4	
59	1	1	0	0	0	1	1	0	0	0	1	1	0	0	0	12	3	0	0	3	0	0	0	
60	1,614	594	736	86	170	1,190	417	578	58	115	852	296	331	50	95	962	313	33	16	339	96	6	3	
61	1,708	609	502	265	284	1,189	378	385	176	220	835	295	270	198	55	706	200	56	11	213	43	14	1	
62	3,666	1,274	1,277	590	453	2,559	799	991	398	326	2,495	655	1,080	480	280	1,309	325	56	24	381	58	8	8	
63	1,503	477	593	155	252	1,126	320	487	112	192	1,505	505	465	20	400	932	289	38	13	324	81	9	3	
64	707	188	285	85	141	550	147	222	66	110	580	189	221	97	70	526	116	24	13	218	36	5	5	
65	1,926	529	797	184	396	1,416	363	608	137	297	1,215	170	620	100	325	1,130	299	88	32	407	87	24	9	
66	1,396	436	692	140	101	1,038	308	534	100	79	1,166	421	384	96	169	1,015	305	42	19	337	84	8	7	
67	1,405	377	509	190	298	1,047	269	409	135	212	935	211	408	149	167	731	174	49	16	231	36	11	2	
68	3,707	1,136	1,272	539	682	2,711	756	1,019	398	490	2,631	620	1,111	480	420	1,598	474	87	28	485	130	18	7	
69	2,568	787	1,095	223	421	1,833	519	791	178	317	1,685	600	630	125	330	1,433	407	77	51	499	121	19	17	
70	4	3	1	0	0	4	3	1	0	0	4	2	2	0	0	4	0	0	0	0	0	0	0	
71	1,787	574	708	156	324	1,284	389	523	113	244	1,245	350	465	195	210	1,046	284	65	42	367	84	16	15	
72	1,590	498	796	78	190	1,171	352	603	60	134	1,100	244	659	56	135	717	217	30	13	237	59	6	5	
73	1,891	534	561	174	607	1,298	342	399	121	423	1,085	262	387	128	309	936	255	105	40	267	61	24	8	
74	1,458	723	492	86	81	1,071	497	403	66	59	904	389	439	39	36	688	299	10	3	195	79	0	0	
75	1,204	363	480	112	232	763	217	312	79	146	792	251	311	87	140	597	163	41	17	202	44	9	6	
76	3,250	1,146	1,307	240	510	2,255	749	943	167	369	2,053	775	733	139	261	1,543	466	75	40	475	108	27	13	
77	2,342	838	1,083	135	240	1,633	535	802	92	177	1,561	588	624	90	127	1,290	381	45	22	439	98	16	8	
78	1,627	335	533	191	532	1,095	215	356	134	372	1,146	299	314	158	371	1,083	245	130	24	425	82	33	8	

Distrito	Unid Pob	Población total					Población en Edad Electoral (PEE)					Población Ciudadana en Edad Electoral (PCEE)					PCEVotantes Registrados (Nov. '14)				Votantes Activos (Nov. '14)			
		Total	Hisp	Blanco	Negro	Asiático	PEE	Hisp	Blanco	Negro	Asiático	PCEE	Hisp	Blanco	Negro	Asiático	Total	Latino	Asiático	Fil.	Total	Latino	Asiático	Fil.
	79	2,887	1,321	773	737	14	2,794	1,271	758	712	13	2,423	1,050	705	660	4	0	0	0	0	0	0	0	0
	80	1,869	562	783	207	279	1,499	414	677	154	227	1,293	324	737	92	140	537	154	39	23	149	34	9	5
	81	3,439	952	958	394	1,088	2,378	634	679	258	774	1,867	496	739	153	478	1,359	406	104	52	395	99	20	12
	82	1,314	375	566	144	203	866	228	396	99	129	871	290	373	86	121	625	181	41	16	213	46	9	5
	83	1,249	392	477	169	178	864	260	341	121	122	846	323	326	87	109	805	233	53	20	274	60	11	7
	84	1,499	380	651	178	269	1,094	257	504	135	184	1,146	358	445	159	183	811	183	97	18	318	61	25	6
	85	2,071	710	1,041	125	161	1,525	483	819	85	117	1,436	587	638	116	87	1,204	391	30	20	435	99	9	6
	86	1,570	834	334	264	79	1,059	529	274	165	50	1,080	318	493	214	55	681	302	12	2	111	51	1	0
	87	962	437	240	164	95	686	294	184	119	66	542	230	200	71	41	242	78	14	13	71	20	3	3
	88	1,474	476	451	181	347	1,020	302	339	121	247	1,073	434	295	127	217	555	179	33	30	163	46	7	7
	89	1,063	349	222	134	311	738	215	167	104	222	792	309	145	109	195	542	175	32	30	159	45	7	7
	90	2,139	735	577	316	461	1,534	486	442	212	369	1,636	698	385	222	325	1,079	368	95	28	357	112	11	8
	91	939	219	533	72	107	699	142	423	52	75	682	168	417	34	64	564	134	25	10	235	40	6	1
	92	1,475	479	677	136	172	1,056	320	524	93	113	1,099	452	457	92	99	880	244	31	6	375	69	6	2
	93	2,023	485	1,141	182	176	1,441	324	838	125	130	1,475	451	740	148	130	1,330	303	66	21	568	102	20	5
	94	1,739	546	705	109	349	1,172	323	520	82	229	1,142	381	513	53	195	1,000	237	43	18	418	70	12	3



Por favor llamar su propuesta líneas de los mapas utilizando un negro grueso rotulador .



**Rancho Cucamonga**  
Areas de referencia  
Puntos de referencia  
Calles  
Unidades

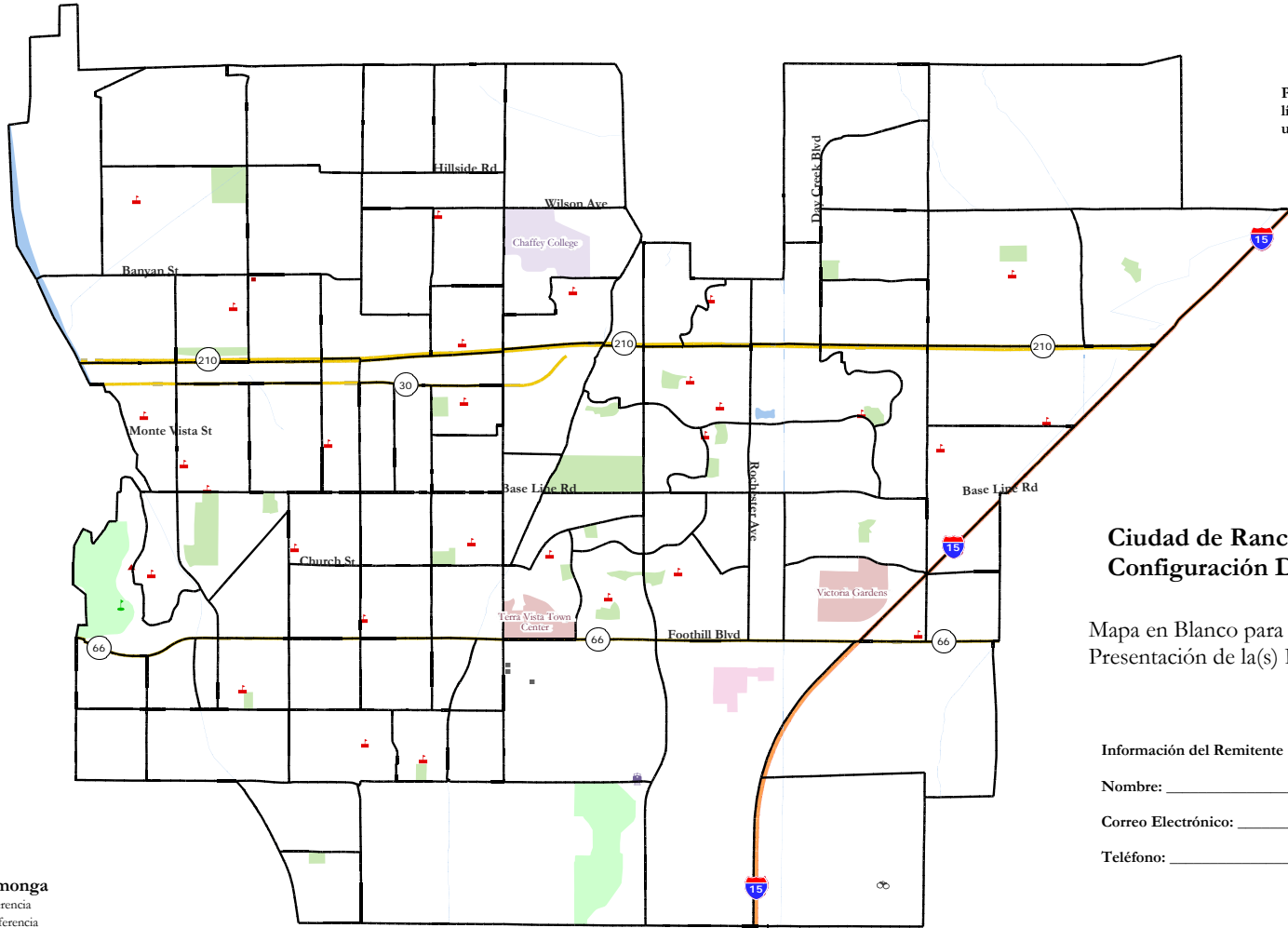
### Ciudad de Rancho Cucamonga Configuración Distrital 2016

Mapa en Blanco para la  
Presentación de la(s) Propuesta(s)

Información del Remitente (Opcional)  
Nombre: \_\_\_\_\_  
Correo Electrónico: \_\_\_\_\_  
Teléfono: \_\_\_\_\_

Instrucciones para la entrega:  
Via correo electrónico: [djohnson@NDCresearch.com](mailto:djohnson@NDCresearch.com)  
Via fax: 818-254-1221  
Via correos: NDC, PO Box 5271,  
Glendale, CA 91221

Por favor llamar su propuesta líneas de los mapas utilizando un negro grueso rotulador .



### Ciudad de Rancho Cucamonga Configuración Distrital 2016

Mapa en Blanco para la  
Presentación de la(s) Propuesta(s)

Información del Remitente (Opcional)

Nombre: \_\_\_\_\_

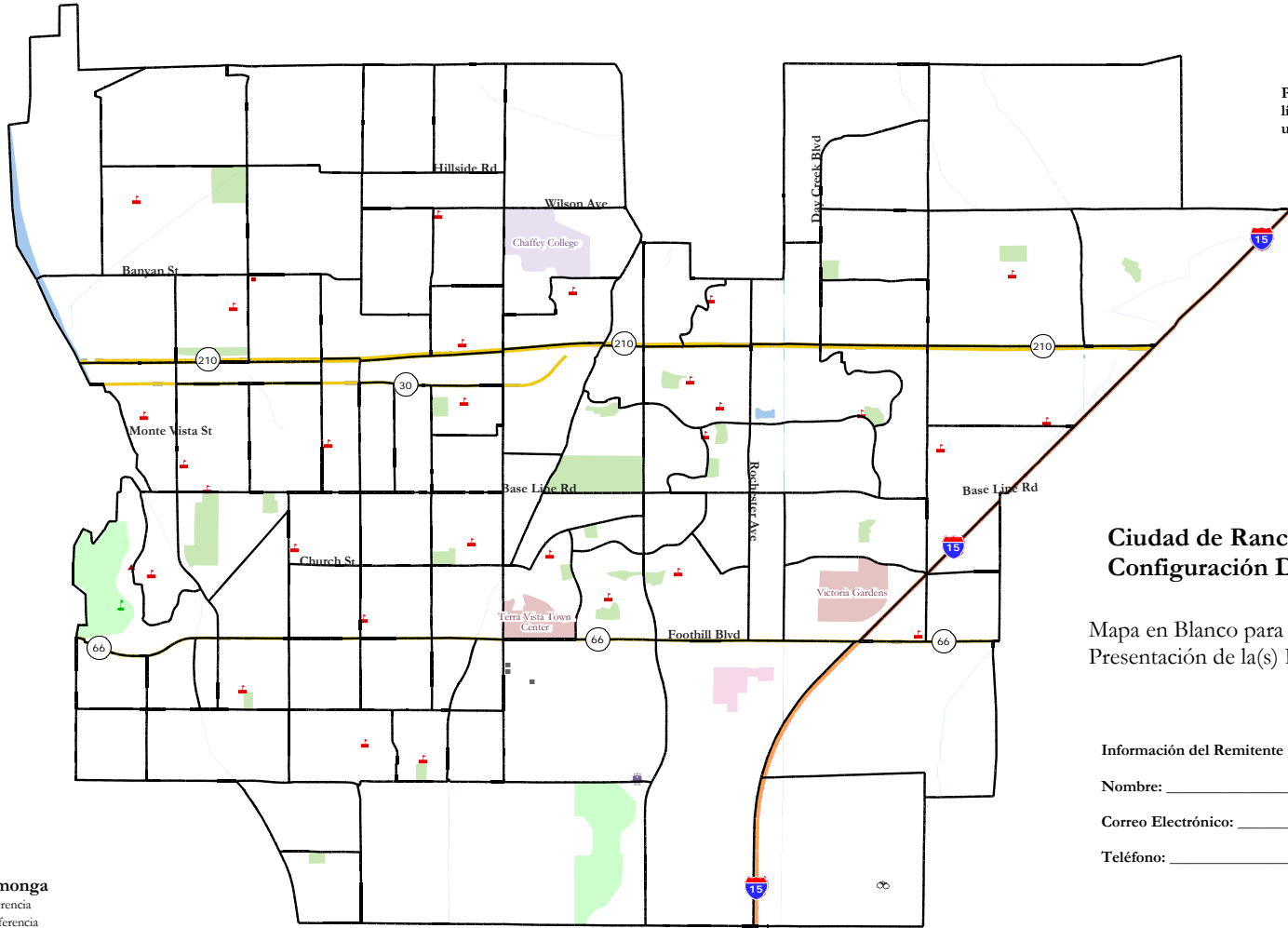
Correo Electrónico: \_\_\_\_\_

Teléfono: \_\_\_\_\_

**Rancho Cucamonga**  
Áreas de referencia  
Puntos de referencia  
Calle  
Unidades

Instrucciones para la entrega:  
Via correo electrónico: [djohnson@NDCresearch.com](mailto:djohnson@NDCresearch.com)  
Via fax: 818-254-1221  
Via correos: NDC, PO Box 5271,  
Glendale, CA 91221

Por favor llamar su propuesta líneas de los mapas utilizando un negro grueso rotulador .



### Ciudad de Rancho Cucamonga Configuración Distrital 2016

Mapa en Blanco para la  
Presentación de la(s) Propuesta(s)

Información del Remitente (Opcional)

Nombre: \_\_\_\_\_

Correo Electrónico: \_\_\_\_\_

Teléfono: \_\_\_\_\_

**Rancho Cucamonga**  
Áreas de referencia  
Puntos de referencia  
Calle  
Unidades

Instrucciones para la entrega:  
Via correo electrónico: [djohnson@NDCresearch.com](mailto:djohnson@NDCresearch.com)  
Via fax: 818-254-1221  
Via correos: NDC, PO Box 5271,  
Glendale, CA 91221